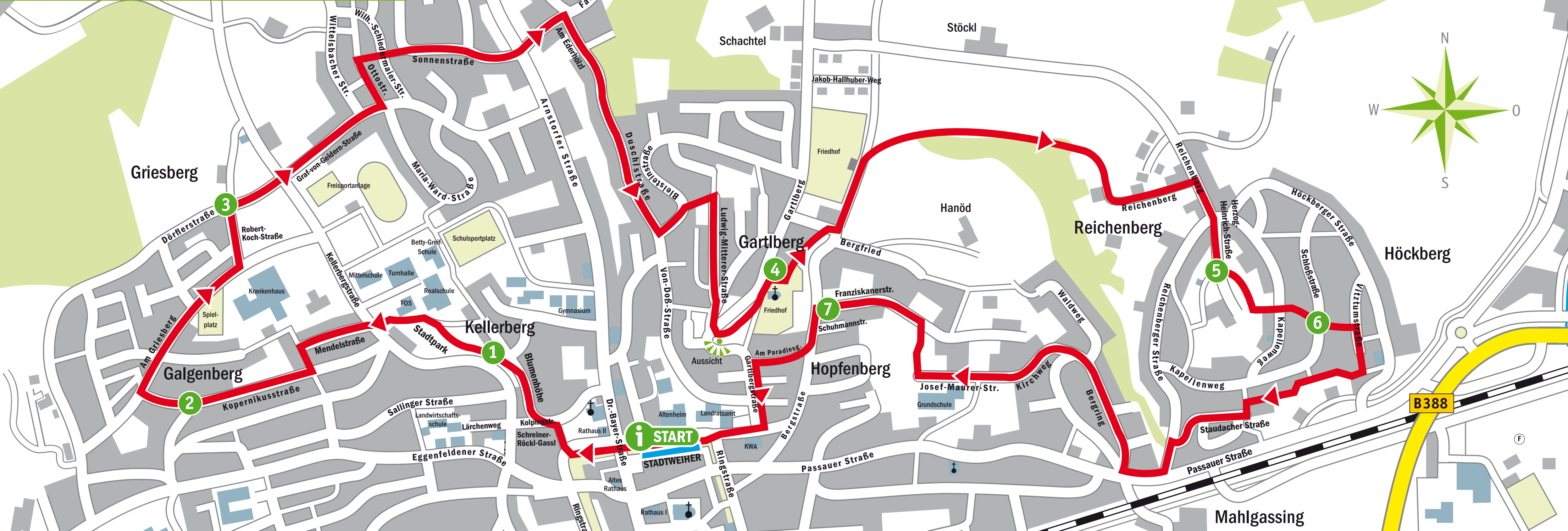


I Wanderweg I · Sieben-Hügel-Wanderweg (ca. 8,5 km)



- i START** Stadtheimer
- 1** Hügel 1: ..bei Infoschild zum „Kellerberg“ auf dem Fußweg durch den Stadtpark bergauf zum Schulgelände.
- 2** Hügel 2: ..am Infoschild zum „Galgenberg“ weiter der Kopernikusstraße und der Straße „Am Griesberg“ folgen.
- 3** Hügel 3: ..bei Infoschild zum „Griesberg“ rechts in die Dörflerstraße einbiegen und weiter in Richtung Gartberg.
- 4** Hügel 4: ..an der Infotafel zum „Gartberg“ nach rechts entlang der Friedhofsmauer zum Treppenaufgang Einmündung Gartbergstraße.
- 5** Hügel 5: ..an der Infotafel zum „Hopfenberg“ nach links in den Fußweg Richtung Höckberg gehen.
- 6** Hügel 6: ..an der Infotafel zum „Höckberg“ die Schloßstraße geradeaus überqueren.
- 7** Hügel 7: ..an der Infotafel zum „Hopfenberg“ nach links dem Fußweg bis zum Treppenaufgang am Paradiesgarten folgen.

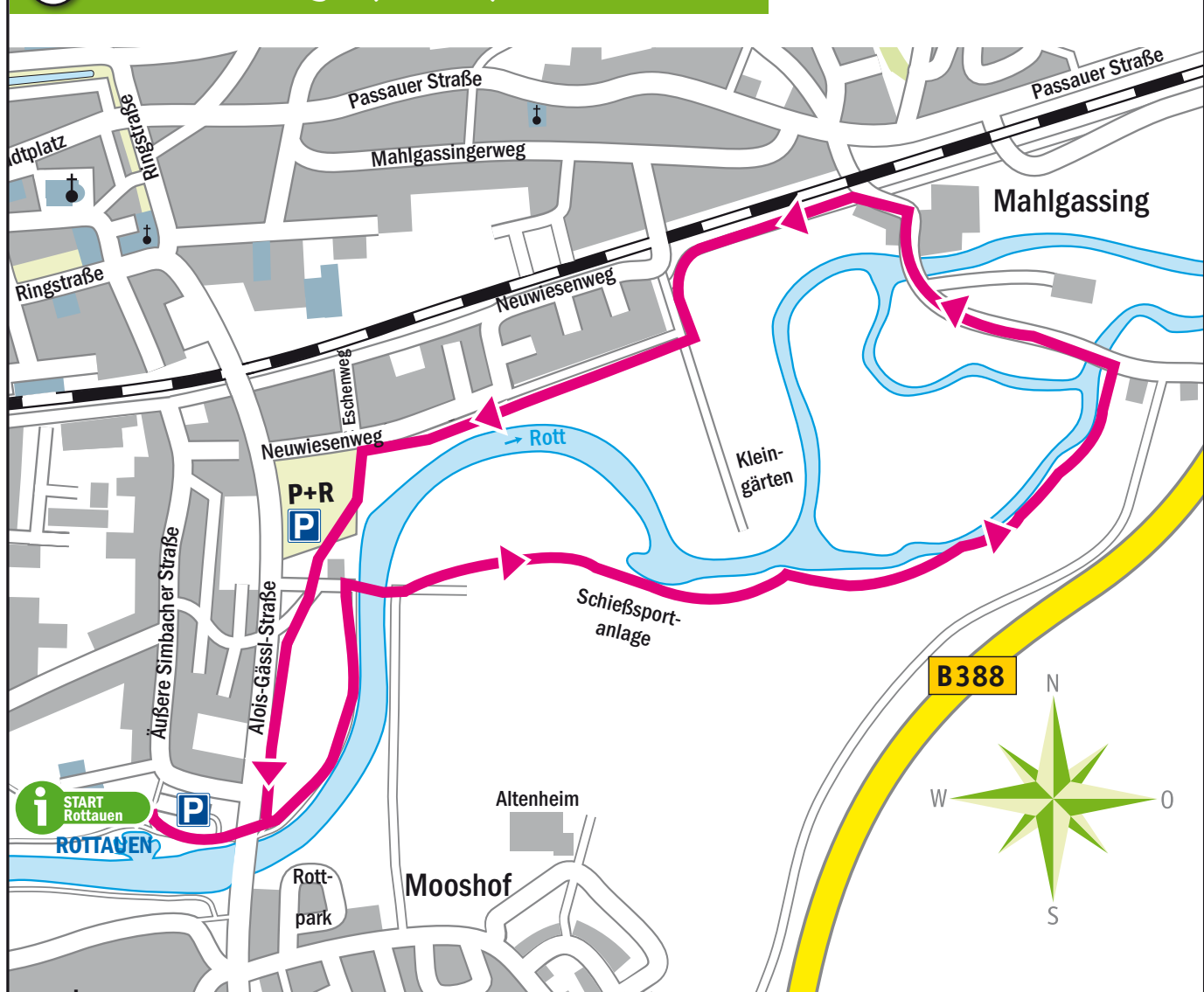
F Wanderweg F (ca. 9 km) + Fitness- und Vitalrouten 1 bis 5



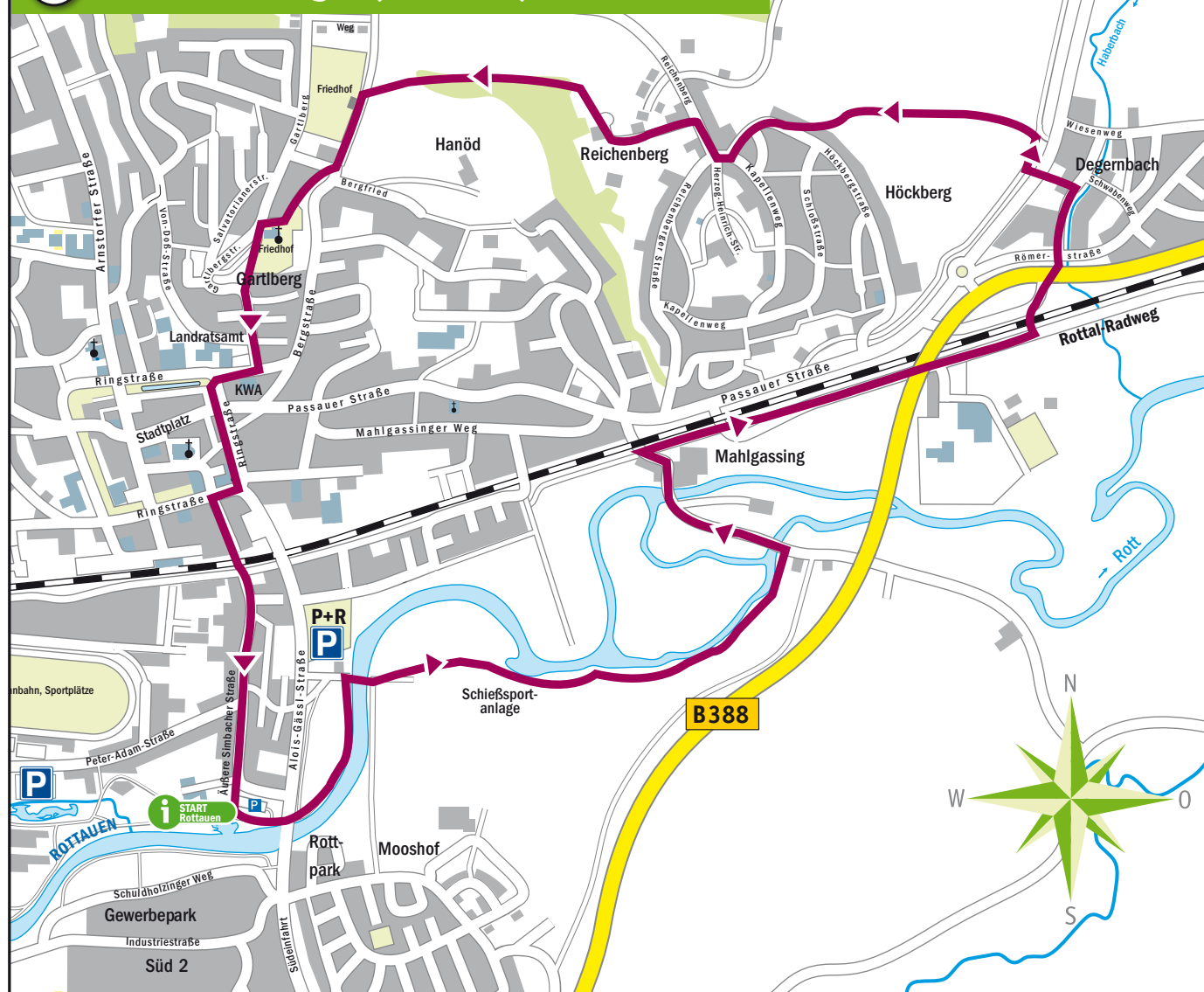
A: Kleiner Rottauenrundweg (ca. 2,6 km)



C Wanderweg C (ca. 4 km)



D Wanderweg D (ca. 7,5 km)



Nähere Informationen zu Rad- und Wanderkarten
 Touristinformation Pfarrkirchen
 Stadtplatz 1 · Altes Rathaus
 84347 Pfarrkirchen
 Tel.: 08561 - 30615
www.pfarrkirchen.de

Böhmen – Bayern – Tirol
 Unterwegs auf dem Jakobsweg durch Südbayern

Rott- und Inntaler Gotik-Tour
 Kleinode einer mittelalterlichen Kunstepoche

Rott- und Inntaler Wallfahrtswege
 Wandern auf den Spuren von Päpsten und Heiligen

»AOK parcours«
 Gesundheitssport
 Nordic Walking

Pfarrkirchen entdecken
 Stadtführer

Touristinformation Pfarrkirchen
 Stadtplatz 1 · Altes Rathaus
 84347 Pfarrkirchen · Tel.: 08561 - 30615

Wanderwege in und um Pfarrkirchen

A Wanderweg A
(Detailansicht auf Rückseite)
Kleiner Rundweg in den Rottauen
Ausgangspunkt: Pfarrkirchen,
Info-Pavillon/Rottauen
neben den Stadtwerken Pfarrkirchen
(Äußerer Simbacher Str. 7)
Länge: ca. 2,6 km, etwa 45 Minuten

Vom Info-Pavillon aus führt der Rundweg in westlicher Richtung durch die Rottauen, vorbei am Naturlehrpfad und am Theatron. Der Naturlehrpfad bietet viel Interessantes über die heimische Tier- und Pflanzenwelt. Idyllisch an den Altwässern der Rott entlang, geht's dann zum Freizeit- und Sportzentrum. Auf dem weiteren Weg zum Freibad überquert man die Rott. In entgegengesetzter Richtung, entlang des südlichen Rottufers führt die Beschilderung zur großen Rotbrücke und von dort auf kurzem Weg zurück zum Ausgangspunkt.

B Wanderweg B
(Detailansicht auf Rückseite)
Großer Rundweg in den Rottauen
Ausgangspunkt: Pfarrkirchen,
Info-Pavillon/Rottauen
neben den Stadtwerken Pfarrkirchen
(Äußerer Simbacher Str. 7)
Länge: ca. 3,8 km, etwa 1 Stunde

Vom Info-Pavillon aus führt der Rundweg in westlicher Richtung durch die Rottauen, vorbei am Naturlehrpfad und am Theatron. Idyllisch an den Altwässern der Rott entlang, gelangt man zum Freizeit- und Sportzentrum. Auf dem weiteren Weg zum Freibad überquert man die Rott. In der entgegengesetzten Richtung am südlichen Rottufer entlang geht's am Rottpark vorbei und weiter bis zur blauen Brücke. Dort überquert man die Rott wieder und folgt dem Weg entlang der Flusses zurück zum Ausgangspunkt.

C Wanderweg C
(Detailansicht auf Rückseite)
Ausgangspunkt: Pfarrkirchen,
Info-Pavillon/Rottauen
neben den Stadtwerken Pfarrkirchen
(Äußerer Simbacher Str. 7)
Länge: ca. 4 km, etwa 1 Stunde

Beginnend am Info-Pavillon geht man rottabwärts, durch eine idyllische Auenlandschaft. Bei Mahlgassing folgt man der Straße nach links und geht dann ein Stück entlang der Bahnlinie. Die Beschilderung führt Sie weiter auf dem Fuß- und Radweg bis zum Park & Ride-Parkplatz. Zum Ausgangspunkt sind es nur mehr wenige Gehminuten, deshalb bietet sich von hier ein Abstecher in die Innenstadt bestens an.

D Wanderweg D
(Detailansicht auf Rückseite)
Ausgangspunkt: Pfarrkirchen,
Info-Pavillon/Rottauen
neben den Stadtwerken Pfarrkirchen
(Äußerer Simbacher Str. 7)
Länge: ca. 9 km, etwa 2:15 Stunden

Vom Info-Pavillon aus folgt man dem Weg durch die Auenlandschaft der Rott entlang flussabwärts bis nach Mahlgassing. Dort biegt man rechts ab und unterquert dann die Bahnlinie in Höhe Degenbach. Über Degenbach geht es weiter zum Reichenberg – dort kann man einen herrlichen Ausblick genießen. Weiter führt der Weg zur Wallfahrtskirche am Gartberg, die mit ihren mächtigen Zwiebeltürmen auf dem Berg thront. Der Kreuzweg unterhalb der Kirche leitet dann den Rückweg ein, der gut beschildert durch das Stadtgebiet führt. Empfehlenswert: ein Abstecher in die Innenstadt.

E Wanderweg E
Ausgangspunkt: Pfarrkirchen,
Info-Pavillon/Rottauen
neben den Stadtwerken Pfarrkirchen
(Äußerer Simbacher Str. 7)
Länge: ca. 14,5 km, etwa 3-4 Stunden

Am Info-Pavillon startet der Weg in nördlicher Richtung stadteinwärts. Über die Allee, entlang der Ringstraße und die Gartbergstraße erreichen Sie die Kreuzwegtreppe, die Sie zur Wallfahrtskirche Gartberg führt. Eine Besichtigung lohnt sich. Weiter über den Weiler Bergham 3, durch den Wald nach Haböd (Kapelle), führt der Weg nach Einbach hinauf zur Hochstraße mit herrlichem Fernblick. An Kelchham und Oberham vorbei, entlang dem Hochwald, zurück zum Weiler Ziegelbauer der Gartbergkirche entgegen und zurück zum Ausgangspunkt.

F Wanderweg F
(Detailansicht auf Rückseite)
Ausgangspunkt: Pfarrkirchen,
Info-Pavillon/Rottauen
neben den Stadtwerken Pfarrkirchen
(Äußerer Simbacher Str. 7)
Länge: ca. 9 km, etwa 2:15 Stunden

Am Info-Pavillon in den Rottauen beginnt der Rundweg in westlicher Richtung, vorbei am Naturlehrpfad und Theatron und weiter zum Freizeit- und Sportzentrum. Ganz nah liegt die älteste Trabrennbahn Bayerns (1895). Entlang des nördlichen Rottufers geht's dann über Postmünster zum Rottausee. Nur ein kurzes Stück vom Weg entfernt steht in den Auen bei Postmünster, die kleine Hustenmutterkapelle, eine Wallfahrtskapelle mit kleblattförmigen Grundriss von 1748. Über dem Stauseedamm gelangt man auf die andere Rottseite. Am südlichen Rottufer entlang geht's dann wieder zurück zum Ausgangspunkt.

G Wanderweg G
Ausgangspunkt: Waldhof – Parkplatz neben Kirche
Länge: ca. 8 km, etwa 2:20 Stunden

Am Parkplatz in Waldhof gegenüber der spätgotischen Kirche Mariä Himmelfahrt (um 1490) startet der Weg ortsaußenwärts Richtung Baumgarten. Besonders sehenswert in Baumgarten ist das Schloss mit Schlosskirche (nur von außen zu besichtigen). Am Sportplatz vorbei, führt der Weg durch ein kleines Waldstück talwärts (herrlicher Fernblick) zum Weiler Matzing. Von der kleinen Kapelle bei Matzöd wandert man über Wolfskugel nach Waldhof zurück.


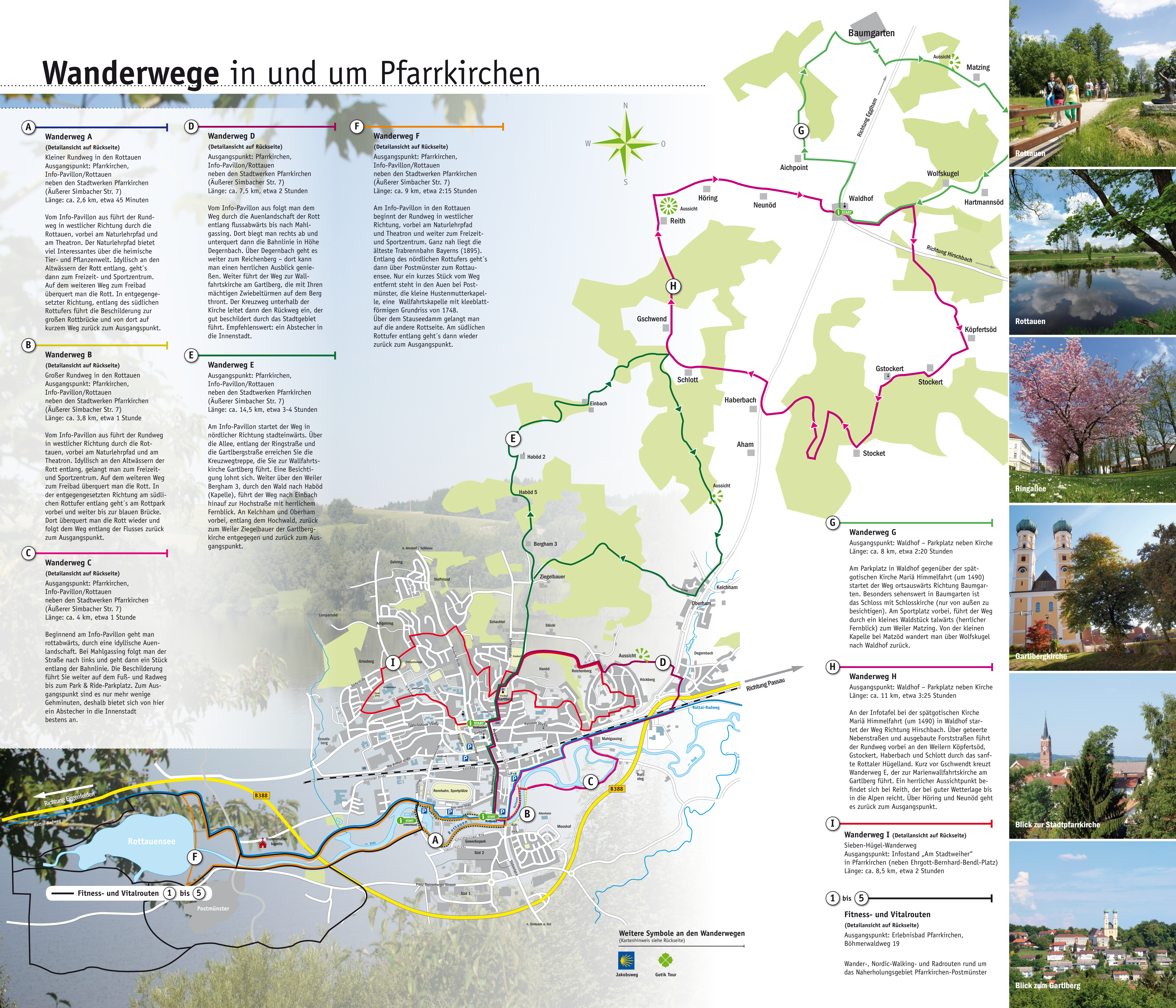
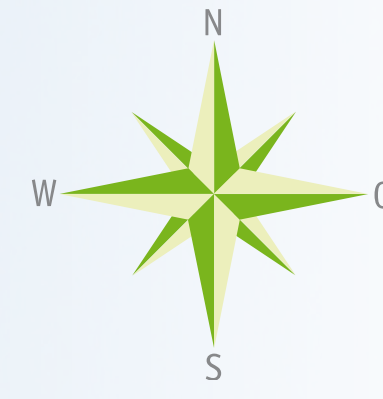
H Wanderweg H
Ausgangspunkt: Waldhof – Parkplatz neben Kirche
Länge: ca. 11 km, etwa 3:25 Stunden

An der Infotafel bei der spätgotischen Kirche Mariä Himmelfahrt (um 1490) in Waldhof startet der Weg Richtung Hirschbach. Über geteerte Nebenstraßen und ausgebaute Forststraßen führt der Rundweg vorbei an den Weilern Köpferstöd, Gstockert, Haberbach und Schlott durch das sanfte Rottaler Hügelland. Kurz vor Gschwend kreuzt Wanderweg E, der zur Marienwallfahrtskirche am Gartberg führt. Ein herrlicher Aussichtspunkt befindet sich bei Reith, der bei guter Wetterlage bis in die Alpen reicht. Über Höring und Neunöd geht es zurück zum Ausgangspunkt.

I Wanderweg I (Detailansicht auf Rückseite)
Sieben-Hügel-Wanderweg
Ausgangspunkt: Infostand „Am Stadtweiher“
in Pfarrkirchen (neben Ehrgott-Bernhard-Bendl-Platz)
Länge: ca. 8,5 km, etwa 2 Stunden

1 bis 5 Fitness- und Vitalrouten
(Detailansicht auf Rückseite)
Ausgangspunkt: Erlebnisbad Pfarrkirchen,
Böhmerwaldweg 19

Wander-, Nordic-Walking- und Radrouten rund um das Naherholungsgebiet Pfarrkirchen-Postmünster



Weitere Symbole an den Wanderwegen
(Kartenhinweis siehe Rückseite)

